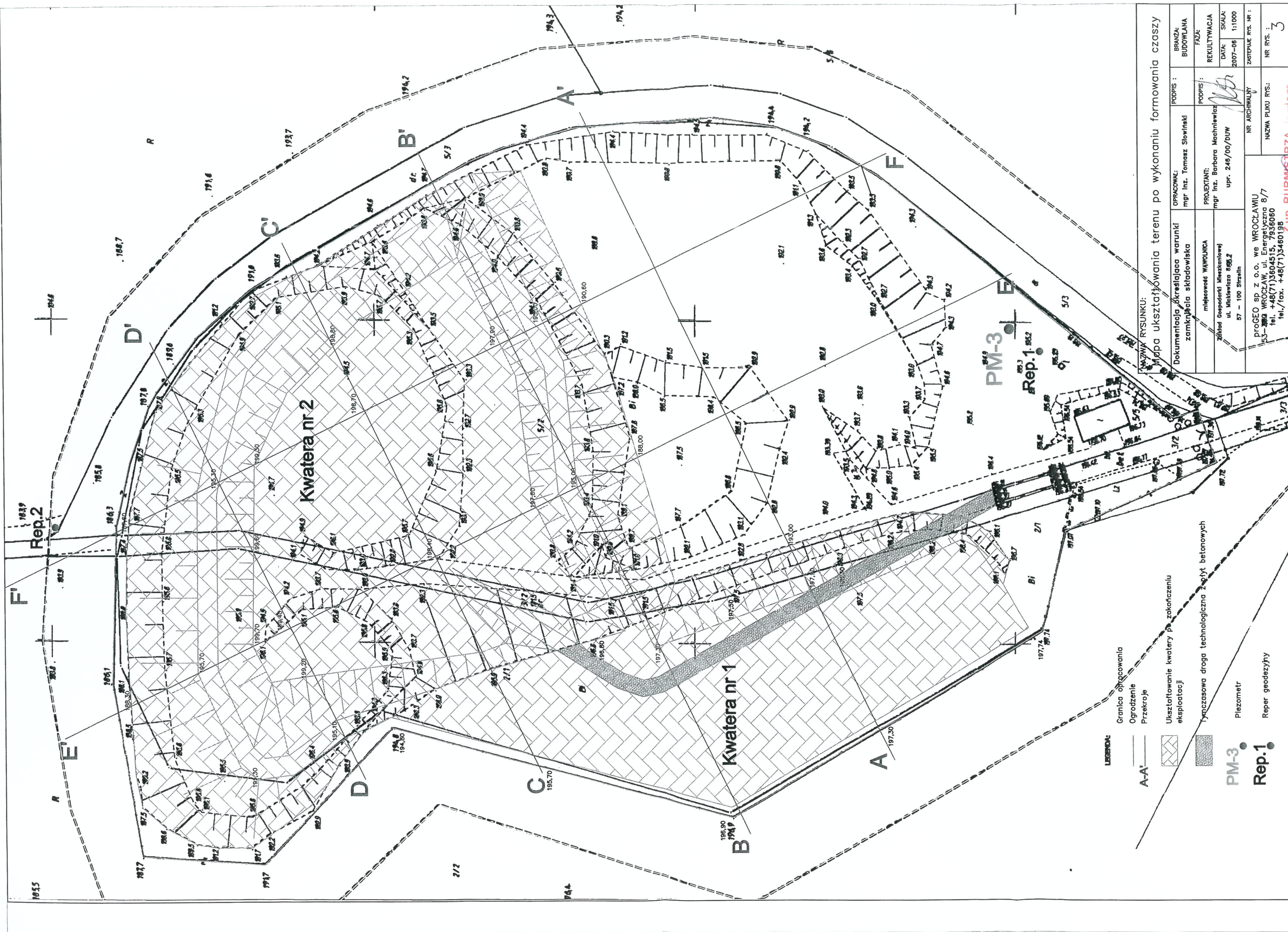


NAZWA RYSUNKU: Mapa obecnego zagospodarowania terenu

Dokumentacja określająca warunki zabudowy dla składowiska	OPRACOWAŁ:	mgr inż. Tomasz Słowinski	PODPIS:		BRANŻA:	BUDOWLANA
	PROJEKTANT:	mgr inż. Barbara Machniewicz	PODPIS:	<i>[Signature]</i>	FAZA:	REKULTYWACJA
miejscowość WAWOLINCA Zachód Gospodarki Mieszkaniowej ul. Mickiewicza 8 57 - 100 000	upr. 246/00/DUW		NR ARCHIWALNY		NR RYS. : 2	
	PROGEO sp. z o.o. we WROCLAWIU 53-350 WROCLAW, ul. Energetyczna 8/7 tel. +48(71)3604515, 7936060 tel./fax. +48(71)3460198		NAZWA PŁUKI RYS.:		NR RYS. : 2	

Za zgodność z oryginałem
BIURO PROJEKTOWE
MIANETA+GMINN+STAZKO.S.P.A.
 Podpis: *[Signature]*

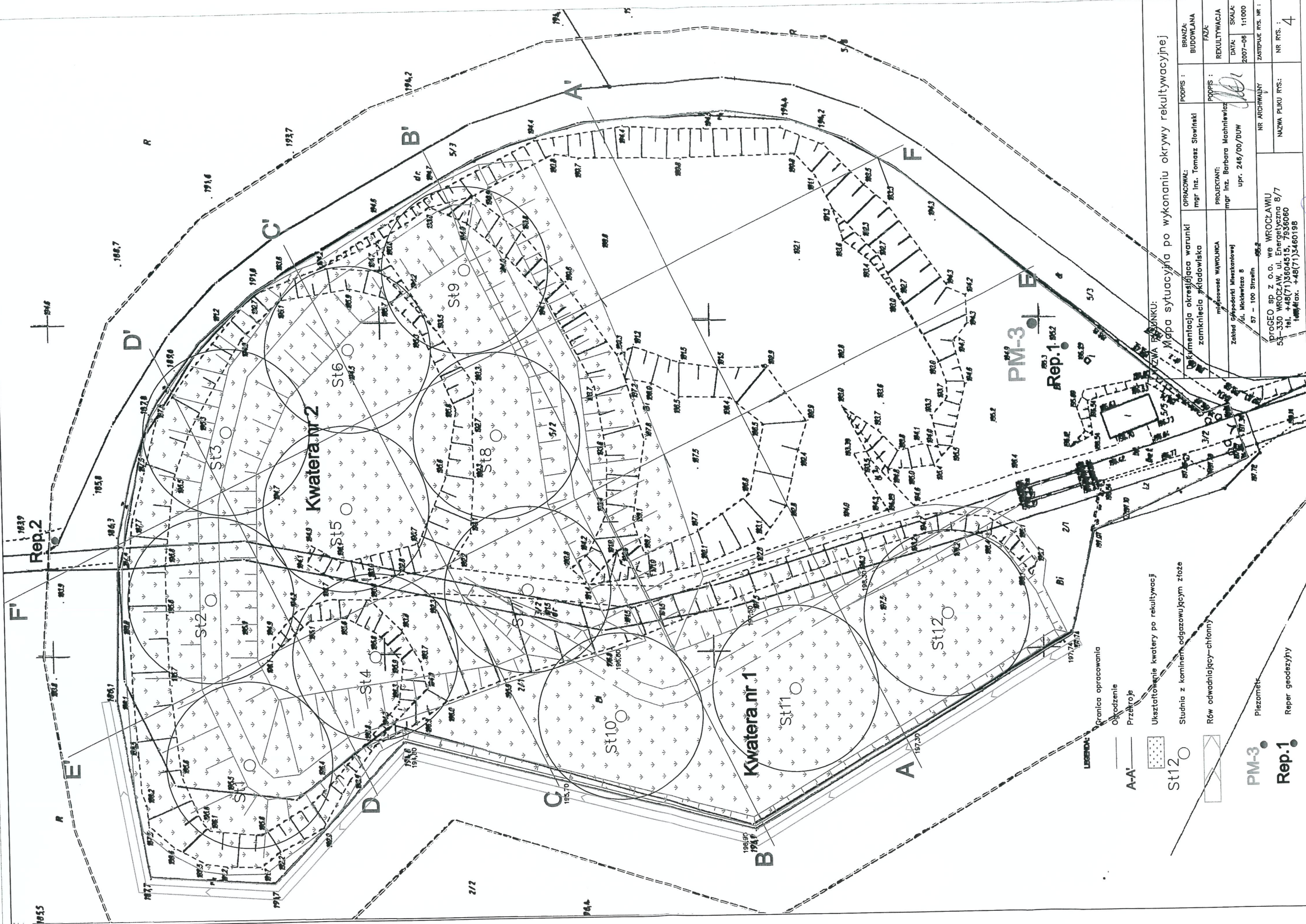


NAZWA RYSUNKU:
Mapa ukształtowania terenu po wykonaniu formowania czaszy

OPRACOWAŁ: mgr Inż. Tomasz Siewinski	BRANŻA: BUDOWLANA
PROJEKTANT: mgr Inż. Barbara Machniewicz	FAZA: REKULTYWACJA
zamknęła składowiska miejscowość WAWOLICA	DATA: 2007-08
Zakład Gospodarki Mieszaniowej ul. Mickiewicza 8/85.2 57 - 100 Strzelin	SKALA: 1:1000
PRÓCOŁAWIU 53-300 WROCŁAW, ul. Energetyczna 8/7 tel. +48(71)3604515, 7936060 tel./fax. +48(71)5460198	ZASTĘPCE RYS. NR.:
NR ARCHIWALNY	NR RYS.: 3

- LEGENDA:
- Granica obciążania
 - Ogrodzenie
 - Przekroje
 - Ukształtowanie kwatery po zakończeniu eksploatacji
 - Pracująca droga technologiczna z płyt betonowych
 - PM-3 Plezometr
 - Rep.1 Reper geodezyjny

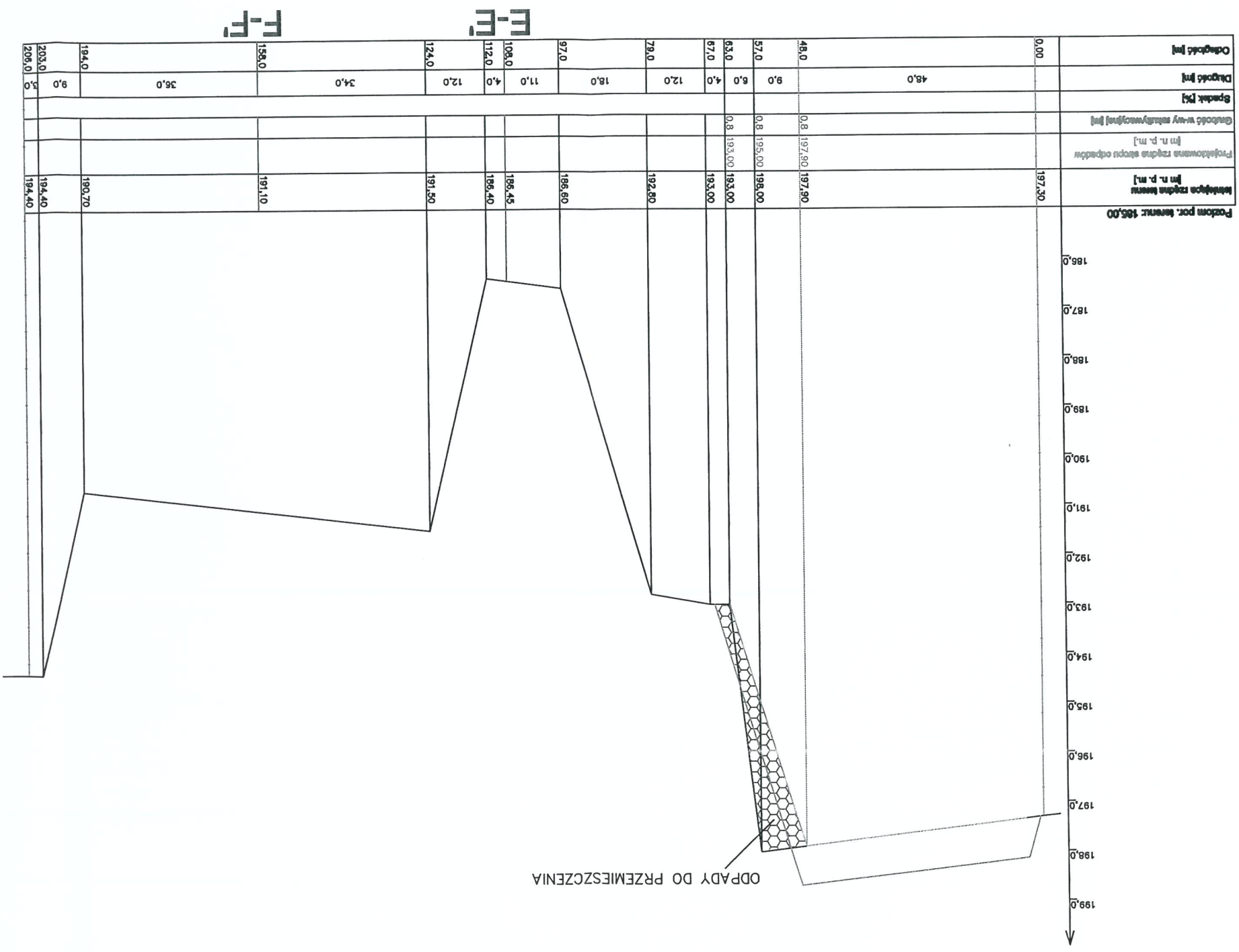
MIA GÓRNICZA STRZELIN
 dnia r.
 Jolanta Graczyk
 Zastępca Burmistrza



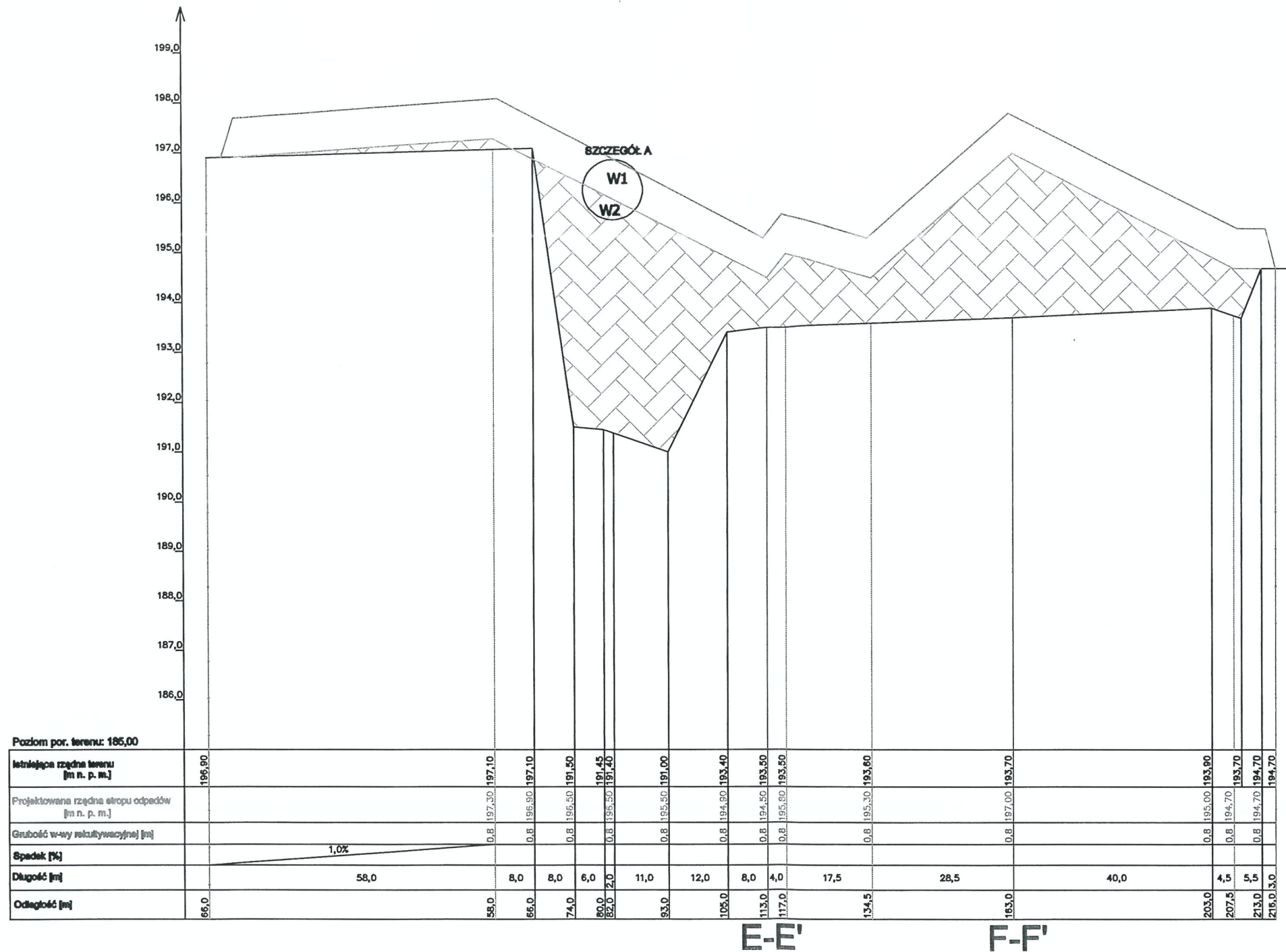
70-110 BUDOWLANOŚĆ I URZĄDNIENIA
 MIASTO I GMINA STRZELIN
 ul. ... 20 ...
Joanna Grandys
 Starosta Burmistrza



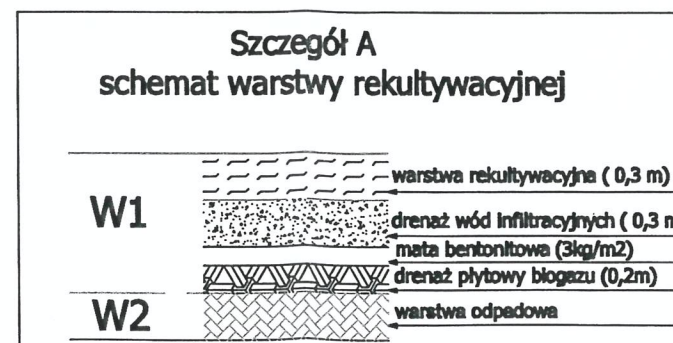
NAZWA RYSUNKU: Przekrój A - A'		OPACOWAL: mgr Inz. Tomasz Słowinski		BRANZA: BUDOWLANA	
miejscowość WAWOLNICA		PROJEKTANT: mgr Inz. Barbara Machniewicz		FAZA: REKULTYWACJA	
Zakład Gospodarki Mieszkaniowej ul. Mickiewicza 8 57 - 100 Strzeżyn		upr. 246/00/DUW		DATA: SKALA: 2007-06:100/1000	
PROFEO sp z o.o. we WROCLAWIU tel./fax. +48(71)3460198 53-330 WROCLAW, ul. Energetyczna 8/7		NR ARCHIWALNY		NR RYS.: 50	



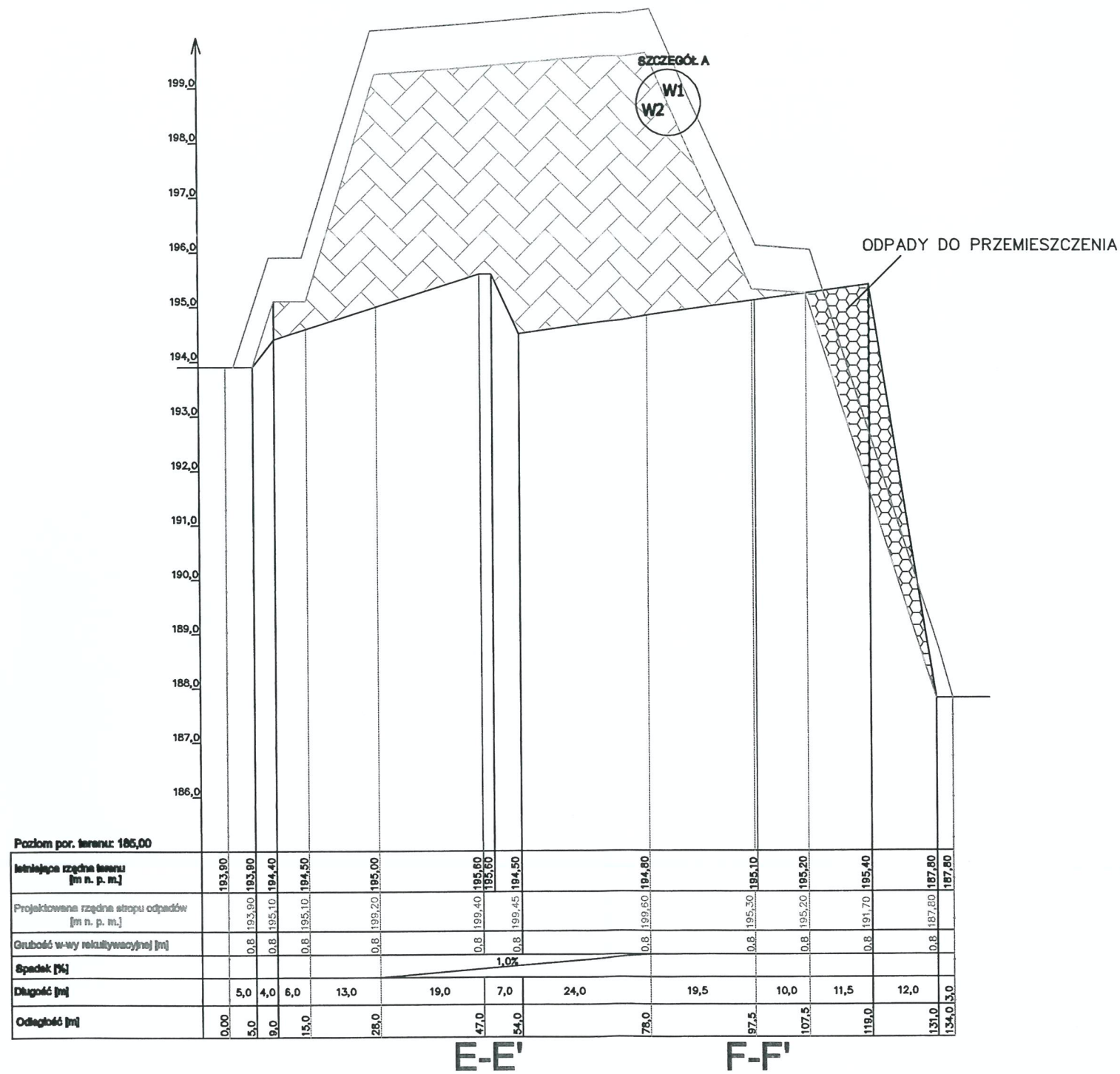
Za zgodność z oryginałem
dnia 20.06.2017 r.
Z up. BI/RMISTRZA
Podpisał: STANISŁAW STRZELIŃ
Jolanta Grawys
Zastępca Burmistrza



Za zgodność z oryginałem
 dnia 20.... r.
 Z up. BURMISTRZA
 Podpis: *Jolanta Grondys*
 MIASTO GMINY STRZELIN



NAZWA RYSUNKU: Przekrój B – B'		OPRACOWAŁ: mgr Inz. Tomasz Stowiński		PODPIS : <i>[Signature]</i>	BRANŻA: BUDOWLANA
miejsowość WĄWOLNICA		PROJEKTANT: mgr Inz. Barbara Machniewicz		PODPIS : <i>[Signature]</i>	FAZA: REKULTYWACJA
Zakład Gospodarki Mieszkaniowej ul. Mickiewicza 8 57 – 100 Strzelin		upr. 246/00/DUW		DATA: 2007-06	SKALA: 1:100/1000
proGEO sp z o.o. we WROCŁAWIU 53-330 WROCŁAW, ul. Energetyczna 8/7 tel. +48(71)3604515, 7936060 tel./fax. +48(71)3460198				NR ARCHIWALNY	ZASTĘPUJE RYS. NR :
				NAZWA PLIKU RYS.:	NR RYS. : 5b



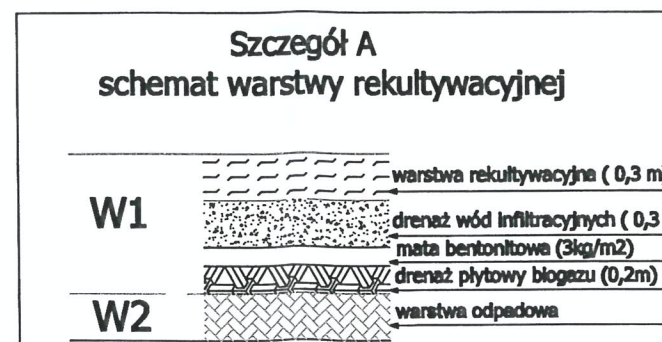
Za zgodność z oryginałem

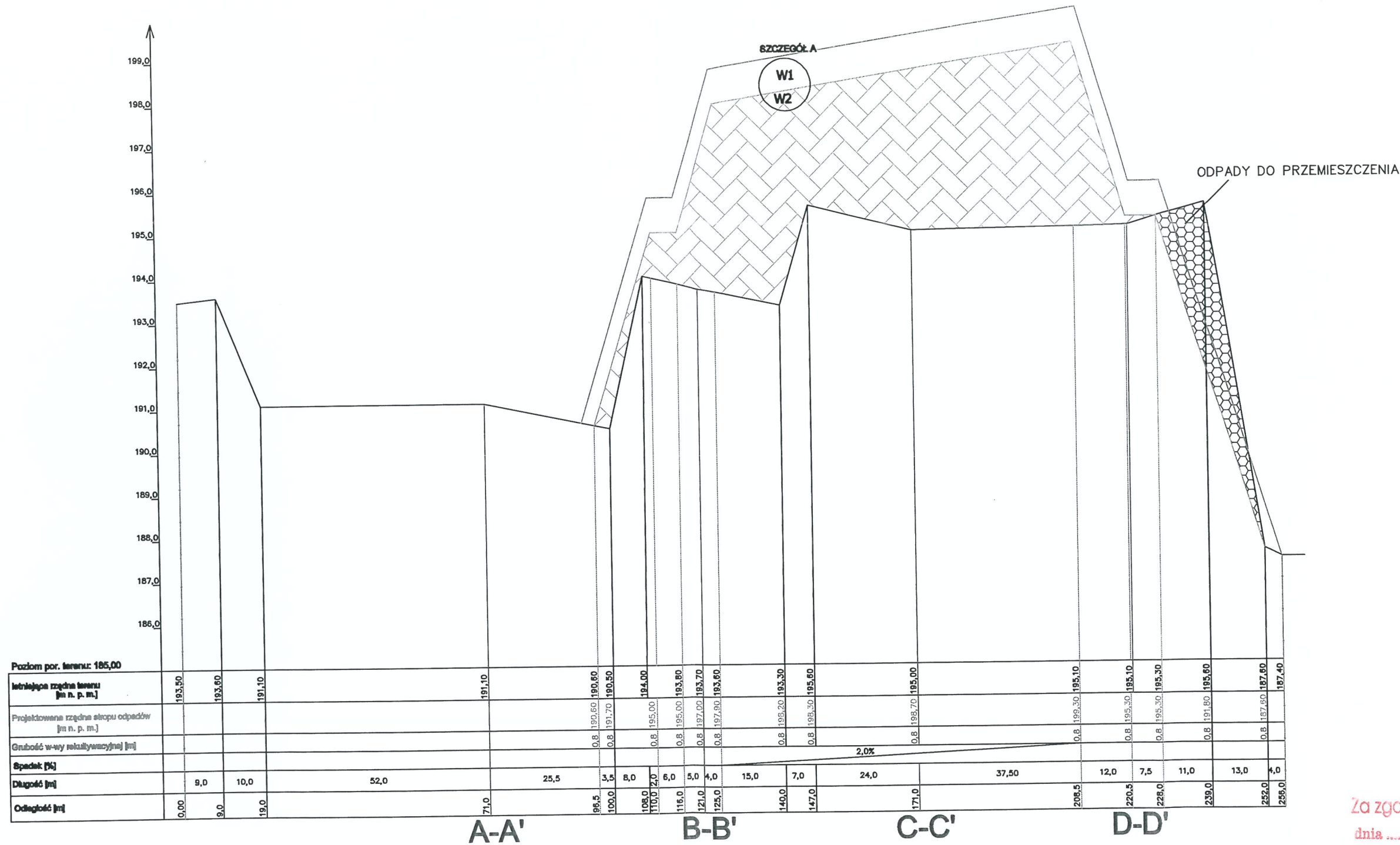
dnia 20..... r.

Podpis Z up. BURMISTRZA
MIASTA I GMINY STRZELIN

Jolanta Grondys
Zastępca Burmistrza

NAZWA RYSUNKU: Przekrój D – D'		OPRACOWAŁ: mgr inż. Tomasz Słowiński		PODPIS : <i>[Signature]</i>		BRANŻA: BUDOWLANA	
miejscowość WĄWOLNICA		PROJEKTANT: mgr inż. Barbara Machniewicz		PODPIS : <i>[Signature]</i>		FAZA: REKULTYWACJA	
Zakład Gospodarki Mieszkaniowej ul. Mickiewicza 8 57 – 100 Strzeliń		upr. 246/00/DUW		DATA: 2007-06-11		SKALA: 1:100/1000	
proGEO sp z o.o. we WROCŁAWIU 53-330 WROCŁAW, ul. Energetyczna 8/7 tel. +48(71)3604515, 7936060 tel./fax. +48(71)3460198		NR ARCHIWALNY		ZASTĘPWE RYS. NR :		NR RYS. : 5d	
		NAZWA PLIKU RYS.:					

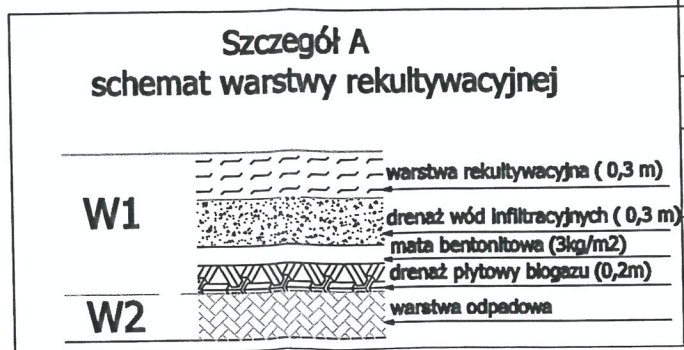




Poziom por. terenu: 185,00																				
Istniejąca rzędna terenu [m n. p. m.]	193,50	193,60	191,10	191,10	190,60	190,60	194,00	193,80	193,70	193,60	193,30	195,60	195,00	195,10	195,10	195,30	195,60	197,60	197,40	
Projektowana rzędna stopu odpadów [m n. p. m.]					190,60	191,70	195,00	195,00	197,00	197,80	195,20	195,30	195,70	195,00	195,30	195,30	191,80	197,60	197,60	
Grubość w-wy rekultywacyjnej [m]					0,8	0,8	0,8	0,8	0,8	0,8	0,8	0,8	0,8	0,8	0,8	0,8	0,8	0,8	0,8	
Spadek [%]							2,0%													
Długość [m]		9,0	10,0	52,0	25,5	3,5	6,0	6,0	5,0	4,0	15,0	7,0	24,0	37,50	12,0	7,5	11,0	13,0	4,0	
Odległość [m]	0,00	9,0	19,0	71,0	96,5	100,0	106,0	110,0	115,0	121,0	125,0	140,0	147,0	171,0	208,5	220,5	228,0	239,0	252,0	256,0

Za zgodność z oryginałem
 dnia 20..... r.
 Podpis Z up. BURMISTRZA
 MIASTA (GMINY) STRZELIN

Jolanta Grondys
 Zastępca Burmistrza



NAZWA RYSUNKU: Przekrój F – F'			
Dokumentacja określająca warunki zamknięcia składowiska	OPRACOWAŁ: mgr inż. Tomasz Słowiński	PODPIS :	BRANŻA: BUDOWLANA
miejsowość WAWOLNICA	PROJEKTANT: mgr inż. Barbara Machniewicz	PODPIS :	FAZA: REKULTYWACJA
Zakład Gospodarki Mieszkaniowej ul. Mickiewicza 8 57 – 100 Strzelin	upr. 246/00/DUW		DATA: 2007-06-10 SKALA: 1:100/1000
proGEO sp z o.o. we WROCŁAWIU 53-330 WROCŁAW, ul. Energetyczna 8/7 tel. +48(71)3604515, 7936060 tel./fax. +48(71)3460198		NR ARCHIWALNY	ZASTĘPUJE RYS. NR :
		NAZWA PLIKU RYS.:	NR RYS. : 5f



- PM1 Lokalizacja i numer piezometru monitoringowego
- P1 Lokalizacja i numer piezometru zlikwidowanego
- I Lokalizacja i numer studni ujęcia Wąwolnica
- I Lokalizacja i numer studni ujęcia Szczodrowice
- Hydroizohipsy
- ← Kierunek spływu wód podziemnych w głównej warstwie wodonośnej
- ← Lokalne kierunki spływu wód podziemnych pierwszej warstwy wodonośnej
- - - Przybliżony obszar występowania pierwszej warstwy wodonośnej
- Granica obszaru składowiska

Źródło: Dokumentacja określająca warunki hydrogeologiczne w rejonie składowiska odpadów komunalnych dla miasta i gminy Strzelin w Wąwolnicy

Za zgodność z oryginałem
 dnia 20... r.
 Z up. BURMISTRZA
 Podpis MIASTA I GMINY STRZELIN

Jolanta Grondys
 Zastępca Burmistrza

ZAŁĄCZNIK 6
 Mapa rozmieszczenia sieci monitoringu wód podziemnych
 SKALA 1:10000

obręb Dobrogoszcz

obręb Gotostowice

obręb Lipów - Sadowice

obręb Szczodrow

Za zgodność z oryginałem
dnia 20..... r.
Podpis

Załącznik 7

