

Usługi Geodezyjne
"GEO-LIDER"
 inż. Mirosław Piosik
 ul. Władysława Łokietka 6/12, 67-200 Głogów
 tel. 721 178 970, www.geolider.pl
 NIP: 693-201-58-42 REGON 022408474

woj. dolnośląskie
 powiat: głogowski
 jednostka ewidencyjna: 021603_2, Grębocice
 obręb: 0004, Grębocice
 obiekt: dz nr 15, 16/1

MAPA SYTUACYJNO - WYSOKOŚCIOWA
 w skali 1: 500

Mapę sporządziła firma Usługi Geodezyjne „GEO-LIDER” inż. Mirosław Piosik (nr upr. 22177) z siedzibą w Głogowie przy ul. Władysława Łokietka 6/12.

- mapa jednostkowa powstała w wyniku aktualizacji mapy zasadniczej o godle 442.143.231 w skali 1:1000,
- w zakresie opracowania mapy nie wyklucza się przebiegu innych sieci uzbrojenia terenu,
- mapa została wykonana bez ustalenia obciążeń w postaci służebności gruntowych,
- granice działek są zgodne z mapą ewidencyjną


Układ współrzędnych „1965” strefa 4
 Poziom odniesienia „Kronsztadt 86”
 Mapa aktualna na dzień 23.10.2015 r

zakres opracowania

Kierownik roboty:

Usługi Geodezyjne „GEO-LIDER”
 geodeta uprawniony nr 22177

inż. Mirosław Piosik
 tel. 721 178 970





WAMECO Wojciech Górnikowski

55-120 Pęgów, ul. Wierzbowa 15

obiekt:	Dokumentacja określająca techniczny sposób zamknięcia składowiska w Grębocicach	skala: 1:500	rys. 3-5
nazwa rys.:	Proponowane rozmieszczenie nasadzeń drzew i krzewów	data: 11.2015	

oznaczenia:

- 98.65 - projektowane rzędne wierzchołki składowiska po rekultywacji
- G3 - planowane studnie odgazowujące
- P-2 - planowane otwory piezometryczne
- Odc - istniejąca studnia wód odciekowych do podniesienia
-  - planowane nasadzenia drzew (w skupiskach po 10-15 szt., co 3 m)
-  - planowane nasadzenia krzewów (w skupiskach po 15-20 szt., co 1 m)
- Rp1 - planowane repery (zaniwelowane krzyże piezometrów)

