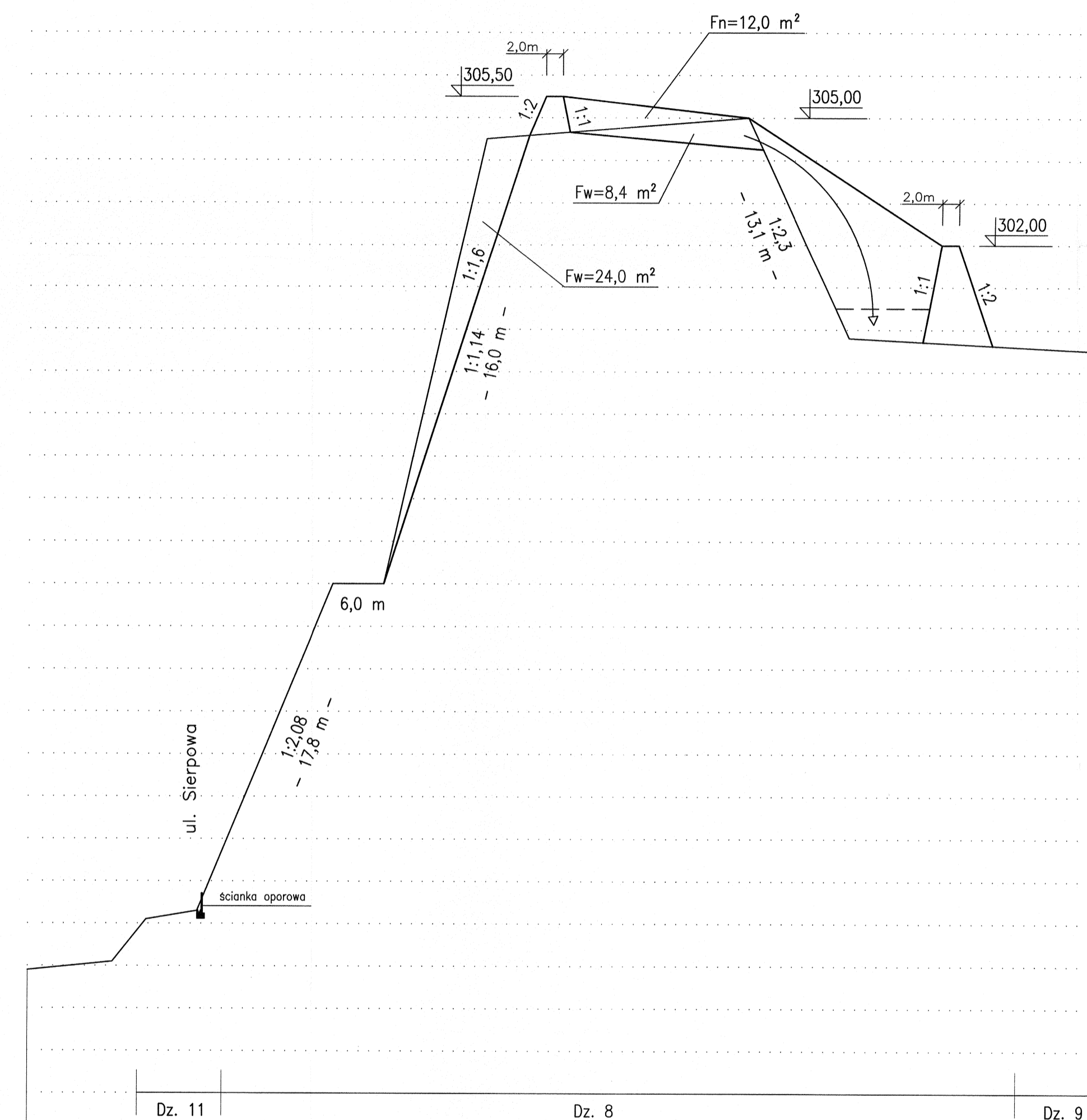
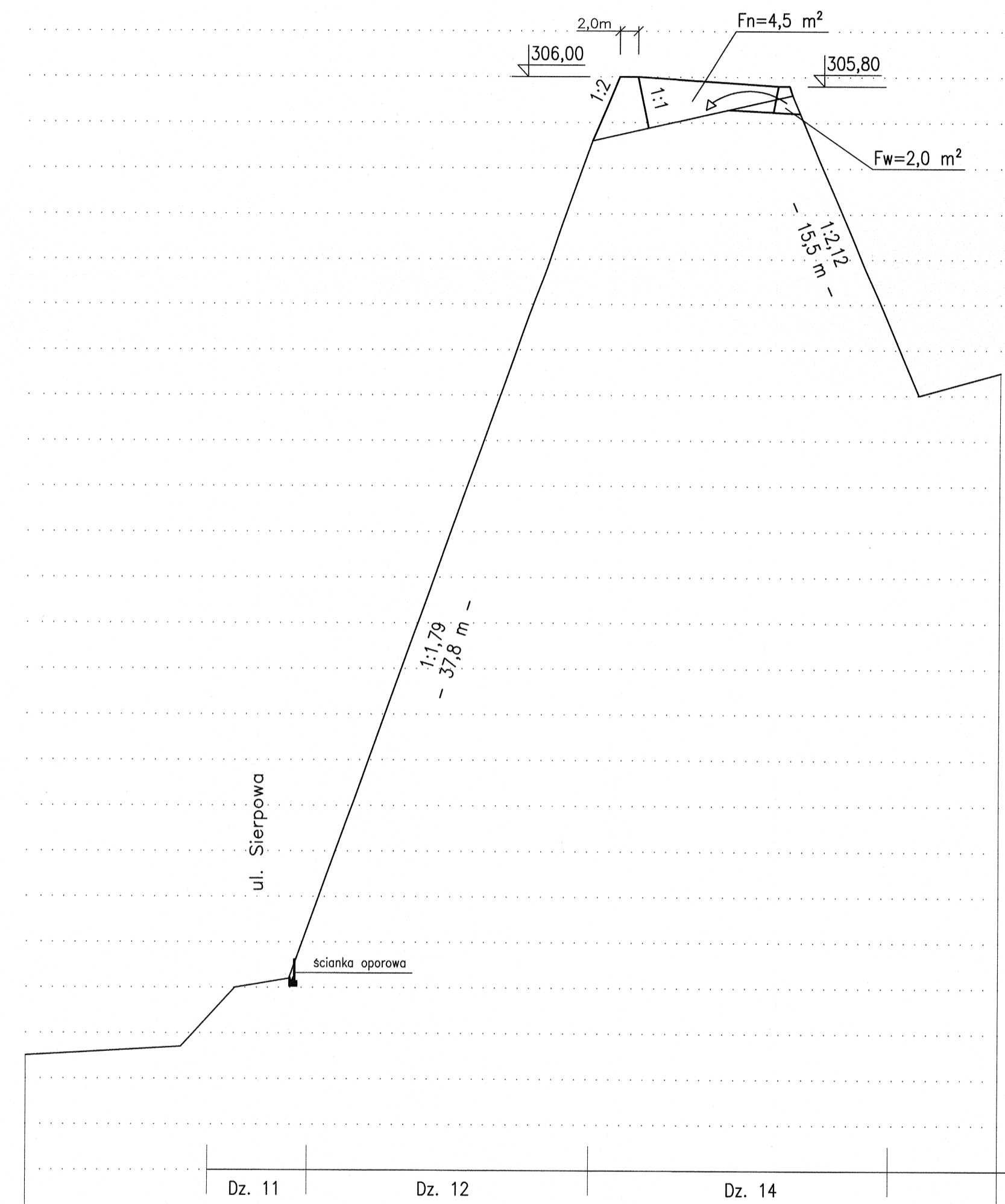
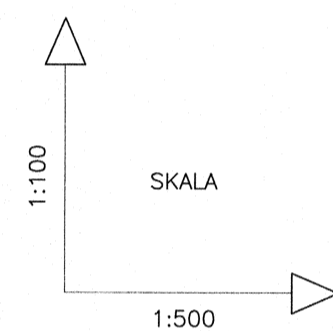


PRZEKRÓJ 10-10

PRZEKRÓJ 11-11



P.P. 280,00 m.n.p.m.

RZĘDNE TERENU	284,50	284,70	286,00	286,20	304,60	305,60	299,00	299,50
RZĘDNE PROJEKTOWANE WARSTWY REKULTYWACYJNEJ					306,00			
PROJEKTOWANE WYSOKOŚCI					306,00			
PROJEKTOWANE GŁĘBOKOŚCI								
ODLEGŁOŚCI	0,0	17,0	23,0	29,0	62,0	84,0	96,0	7,0
HEKTOMETRY								

RZĘDNE TERENU	284,90	285,10	286,10	286,30	294,00	294,00	304,50	305,00	305,00	299,80	299,50			
RZĘDNE PROJEKTOWANE WARSTWY REKULTYWACYJNEJ														
PROJEKTOWANE WYSOKOŚCI														
PROJEKTOWANE GŁĘBOKOŚCI														
ODLEGŁOŚCI	0,0	10,0	14,0	20,0	36,0	42,0	54,0	61,0	63,0	85,0	97,0	8,0	10,0	26,0
HEKTOMETRY														

"EKO - BRAT KIEŁBOWSCY" S.C. Poznań Zakład Usług Projektowych 61 - 383 Poznań, Os. Boh. II Wojny Światowej 64/10 tel./fax (061) 876 - 66 - 53			
Inwestycja :		Rekultywacja składowiska odpadów komunalnych w Kłodzku przy ul. Sierpowej	
Inwestor :		Wodociąg Kłodzkie sp. z o.o. ul. Piastowska 14B 57-300 Kłodzko	
Obiekt :		Rekultywacja składowiska odpadów komunalnych w Kłodzku przy ul. Sierpowej	
Temat rysunku :		Przekrój 10-10 i 11-11	
Projektował :	Sprawdził :	Stadium :	Nr rysunku :
inż. Fryderyk Kielbowski	inż. Stanisław Grabias	Projekt budowlano - wykonawczy	8
Upr. Bud. Nr 127/84/PW - wod.-melior. 340/75 - inżynieria wodna	Upr. Bud. Nr 536/73 - inżynieria wodna 118/89/Pw - ochrona środowiska	Data :	Skala :
		11.2014	1:100 1:500