










Objaśnienia:

-  - wysypisko odpadów komunalnych w Kłodzku przy ul. Sierpowej
-  - granica Parku Narodowego
-  - granica Parku Krajobrazowego
-  - ujęcia wód
-  - posterunek opadowy
-  - posterunek hydrologiczny
- 341**
-  - numer GZWP
-  - granice wydzielonych GZWP
 - w ośrodku porowym
 - w ośrodku szczelinowym i szczelinowo-porowym
-  - obszary ochronne dla GZWP
 - obszar najwyższej ochrony (ONO) dla współwystępowania wód słodkich i mineralnych w strefie przy powierzchniowej

MAPA PRZEGLĄDOWA
skala 1:100 000