











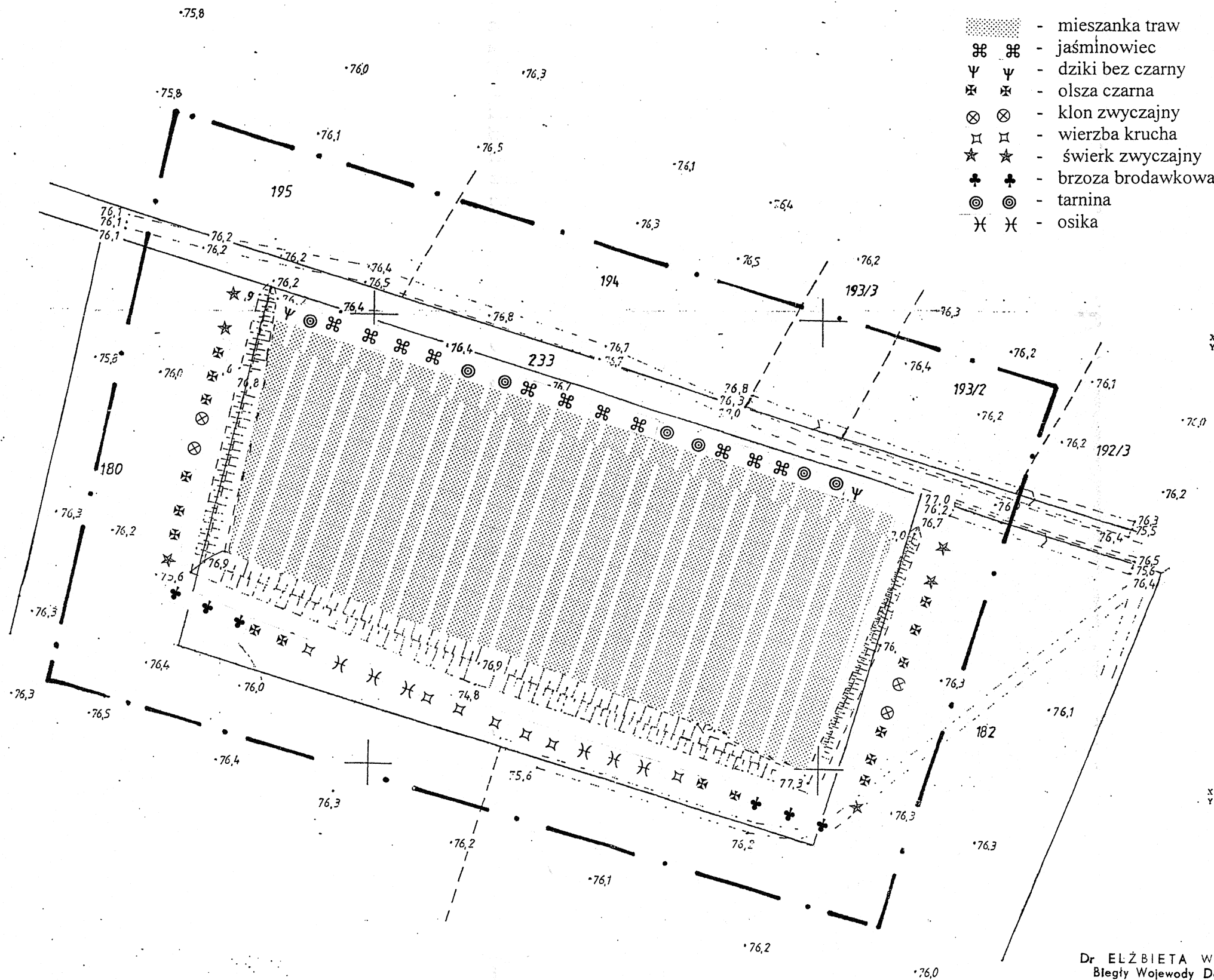
Mapa 2

CHARAKTERYSTYKA FLORYSTYCZNA DO PROJEKTU REKULTYWACJI SKŁADOWISKA ODPADÓW KOMUNALNYCH W BIAŁOLECE, GMINA PECLAW

Skala 1 : 1000

Objaśnienia

-  - mieszanka traw
-  - jaśminowiec
-  - dziki bez czarny
-  - olsza czarna
-  - klon zwyczajny
-  - wierzba krucha
-  - świerk zwyczajny
-  - brzoza brodawkowata
-  - tarnina
-  - osika



X = 56 24 900
Y = 36 70 700

X = 56 24 800
Y = 36 70 700

Dr. ELŻBIETA WERETELNIK
Biegły Wojewody Dolnośląskiego
W zakresie ochrony przyrody
świadczenie nr. WD-081
z dnia 15.12.1999 r.
54-143 Wrocław; ul. Dokerska 14/10
tel (071) 373-80-52